

**UCHWAŁA NR XLVII/622/18
RADY GMINY SIERAKOWICE**

z dnia 6 listopada 2018 r.

**w sprawie uchwalenia miejscowego planu zagospodarowania przestrzennego
dla działki oznaczonej nr ew. 99/24, położonej w obrębie ewidencyjnym 0013 Sierakowice, gmina
Sierakowice**

Na podstawie art. 20 ustawy z dnia 27 marca 2003 r. o planowaniu i zagospodarowaniu przestrzennym (t.j. Dz. U. z 2018 r. poz. 1945) i art. 18 ust. 2 pkt. 5 ustawy z dnia 8 marca 1990 r. o samorządzie gminnym (t.j. Dz. U. z 2018 r. poz. 994 z późn. zm.) oraz w związku z Uchwałą Nr XXXV/441/17 Rady Gminy Sierakowice z dnia 17 października 2017 roku w sprawie przystąpienia do sporządzenia miejscowego planu zagospodarowania przestrzennego dla działki oznaczonej nr ew. 99/24, położonej w obrębie ewidencyjnym 0013 Sierakowice, gmina Sierakowice, **RADA GMINY SIERAKOWICE, uchwała co następuje:**

DZIAŁ I.

Przepisy ogólne:

§ 1. 1. Po stwierdzeniu braku naruszenia ustaleń „Studium uwarunkowań i kierunków zagospodarowania przestrzennego Gminy Sierakowice”, uchwalonego Uchwałą Nr XXXIII/384/17 Rady Gminy Sierakowice, z dnia 30 czerwca 2017 r., uchwała się miejscowy plan zagospodarowania przestrzennego dla działki oznaczonej nr ew. 99/24, położonej w obrębie ewidencyjnym 0013 Sierakowice, gmina Sierakowice.

2. Miejscowy plan zagospodarowania przestrzennego dla działki oznaczonej nr ew. 99/24, położonej w obrębie ewidencyjnym 0013 Sierakowice, gmina Sierakowice, zwany dalej planem, obejmuje obszar o powierzchni ok. 1,65 ha, którego granice określono na załączniku nr 1 do uchwały.

§ 2. Integralnymi częściami uchwały są:

- 1) rysunek planu w skali 1:1000, stanowiący załącznik nr 1;
- 2) rozstrzygnięcie o sposobie rozpatrzenia uwag wniesionych do wyłożonego do publicznego wglądu projektu planu miejscowego, stanowiące załącznik nr 2;
- 3) rozstrzygnięcie o sposobie realizacji, zapisanych w planie, inwestycji z zakresu infrastruktury technicznej, które należą do zadań własnych gminy, oraz zasadach ich finansowania, zgodnie z przepisami o finansach publicznych, stanowiące załącznik nr 3.

§ 3. Na obszarze objętym planem nie występują uwarunkowania wymagające ustaleń w zakresie:

- 1) zasad ochrony dziedzictwa kulturowego i zabytków, w tym krajobrazów kulturowych, oraz dóbr kultury współczesnej;
- 2) kształtowania przestrzeni publicznych;
- 3) sposobu i terminu tymczasowego zagospodarowania, urządzania i użytkowania terenów.

§ 4. 1. Plan zawiera dwustopniowy układ ustaleń:

- 1) ustalenia ogólne, obowiązujące na całym obszarze planu;
- 2) ustalenia szczegółowe, obowiązujące dla poszczególnych terenów, wydzielonych liniami rozgraniczającymi na rysunku planu.

2. Dla każdego terenu wydzielonego liniami rozgraniczającymi obowiązują jednocześnie ustalenia ogólne i szczegółowe.

§ 5. Ilekroć w dalszych przepisach uchwały jest mowa o:

- 1) **dachu płaskim** – należy przez to rozumieć dach o kacie nachylenia od 0 do 12 stopni;

- 2) **nieprzekraczalnej linii zabudowy** – należy przez to rozumieć linię, poza którą wyklucza się lokalizację budynków. Linia ta nie dotyczy podziemnych części budynków. Dopuszcza się wysunięcie poza wyznaczone linie zabudowy takich elementów jak:
 - a) balkony, werandy, wykusze, niezabudowane schody zewnętrzne, zadaszenia nad wejściami – do 3 m poza wyznaczoną linię zabudowy,
 - b) gzymsy, okapy – do 0,5 m poza wyznaczoną linię zabudowy;
- 3) **powierzchni biologicznie czynnej** – należy przez to rozumieć teren biologicznie czynny, którego definicja zawarta jest w przepisach odrębnych;
- 4) **powierzchni zabudowy** – należy przez to rozumieć sumę powierzchni budynków położonych w obrębie działki budowlanej liczoną po obrysie ich ścian zewnętrznych w stosunku do powierzchni tej działki. Do powierzchni zabudowy nie wlicza się: powierzchni obiektów budowlanych ani ich części nie wystających ponad powierzchnię terenu, schodów zewnętrznych niezabudowanych, ramp, daszków, markiz, występów dachowych i oświetlenia zewnętrznego;
- 5) **przepisach odrębnych** – należy przez to rozumieć przepisy ustaw wraz z aktami wykonawczymi;
- 6) **usługach nieuciążliwych** – należy przez to rozumieć rodzaje usług niekonfliktowych w stosunku do funkcji mieszkaniowej z wykluczeniem przedsięwzięć mogących znacząco oddziaływać na środowisko zgodnie z przepisami odrębnymi oraz takich, które mogą powodować negatywne oddziaływanie na otoczenie wynikające z przekroczenia standardów środowiskowych określonych przepisami prawa, powodowane między innymi emisją pyłów i gazów, odorów, hałasu, promieniowania, a także wynikające ze wzmożonego ruchu pojazdów, związanego z funkcjonowaniem obiektów i urzędzeń generujących ten ruch, w szczególności warsztat mechanicznej pojazdowej, warsztat wulkanizacyjny, zakład pogrzebowy, tartak;
- 7) **ustawie** – należy przez to rozumieć ustawę o planowaniu i zagospodarowaniu przestrzennym.

DZIAŁ II.

Ustalenia ogólne:

§ 6. Ustala się następujące oznaczenia graficzne na rysunku planu, będące obowiązującymi ustaleniami planu:

- 1) granica obszaru objętego planem;
- 2) linie rozgraniczające tereny o różnym przeznaczeniu lub różnych zasadach zagospodarowania;
- 3) symbol cyfrowy oznaczający numer terenu;
- 4) symbol literowy oznaczający przeznaczenie terenu;
- 5) nieprzekraczalna linia zabudowy.

Rozdział 1.

Przeznaczenie terenów oraz linie rozgraniczające tereny o różnym przeznaczeniu lub różnych zasadach zagospodarowania

§ 7. Obszar planu obejmuje łącznie 5 terenów wyznaczonych liniami rozgraniczającymi tereny o różnym przeznaczeniu i różnych zasadach zagospodarowania, w tym:

- 1) tereny oznaczone na rysunku planu symbolami cyfrowymi **1** i **2** oraz symbolem literowym **MN**, oznaczającymi ich przeznaczenie tj. tereny zabudowy mieszkaniowej jednorodzinnej;
- 2) tereny oznaczone na rysunku planu symbolami cyfrowymi **01** i **02** oraz symbolem literowym **KDD(p)**, oznaczającymi ich przeznaczenie tj. tereny drogi publicznej klasy dojazdowej (poszerzenie);
- 3) teren oznaczony na rysunku planu symbolem cyfrowym **03** oraz symbolem literowym **KDW**, oznaczającymi jego przeznaczenie tj. teren drogi wewnętrznej.

Rozdział 2.

Zasady ochrony i kształtowania ładu przestrzennego

§ 8. 1. W granicach obszaru objętego planem ustala się jednolite zasady w zakresie elewacji oraz dachów w nowych budynkach, tj:

- 1) wykończenie elewacji tynkiem naturalnym w kolorze białym, beżowym, écru, szarym grafitowym lub kolorach ziemi. Dopuszcza się kamień naturalny, deskowanie lub licowanie cegłą;
- 2) w zakresie geometrii i pokrycia dachu:
 - a) dla głównych połaci dachu: dach symetryczny dwuspadowy o kącie nachylenia 30-45 stopni;
 - b) w budynkach garażowych dobudowanych do bryły budynku mieszkalnego dopuszcza się dachy płaskie;
 - c) pokrycie dachu dwuspadowego dachówką cementową, ceramiczną lub materiałem dachówko podobnym w tonacji naturalnej dachówki ceramicznej lub grafitu;
- 3) dopuszcza się lukarny i okna połaciowe.

2. Nowe budynki należy lokalizować kalenicą prostopadle lub równolegle do co najmniej jednej z proponowanych linii podziału na działki, zgodnie z rysunkiem planu.

3. W nowych budynkach zlokalizowanych w granicach jednej działki budowlanej należy zachować jednakową kolorystykę dachów oraz jednakową kolorystykę elewacji.

4. W granicach jednej działki budowlanej dopuszcza się lokalizację tylko jednego budynku mieszkalnego.

5. W granicach planu zakazuje się lokalizacji blaszanych garaży, blaszanych budynków gospodarczych oraz tymczasowych obiektów budowlanych.

§ 9. 1. Ustala się parametry zabudowy zgodne z zasadami określonymi w ustaleniach szczegółowych.

2. Istniejące podziały geodezyjne uznaje się za zgodne z planem.

3. Dopuszcza się wydzielanie działek o powierzchni innej niż minimalna powierzchnia określona w ustaleniach szczegółowych, w celu:

- 1) regulacji granic między sąsiednimi nieruchomościami, uregulowanie stanów prawnych, poszerzenie dróg;
- 2) lokalizacji obiektów infrastruktury technicznej;
- 3) wydzielenia dojścia lub dojazdu do nowoprojektowanych działek budowlanych.

Rozdział 3.

Zasady ochrony środowiska, przyrody i krajobrazu oraz zasady kształtowania krajobrazu

§ 10. W granicach objętych planem ustala się:

- 1) teren oznaczony symbolem **MN** pod względem dopuszczalnych poziomów hałasu należy do terenów zabudowy mieszkaniowej jednorodzinnej, zgodnie z obowiązującymi przepisami odrębnymi;
- 2) zakaz lokalizacji przedsięwzięć mogących zawsze znacząco oddziaływać na środowisko;
- 3) użytkowanie i zagospodarowanie terenu nie mogą stanowić źródła zanieczyszczeń dla środowiska wodno-gruntowego. Należy stosować takie rozwiązania techniczne, technologiczne i organizacyjne, aby przeciwdziałać zagrożeniom środowiskowym z racji dopuszczanej funkcji;
- 4) zakaz prowadzenia prac trwale i niekorzystnie naruszających istniejące na obszarze objętym planem i w jego sąsiedztwie stosunki gruntowo – wodne;

- 5) uciążliwości dla środowiska, związane z prowadzoną na terenie działalnością gospodarczą, a powodowane przez hałas, wibracje, zakłócenia elektroenergetyczne i promieniowanie, nie mogą wykroczać poza granice nieruchomości zajmowanej przez inwestycje je wywołujące;
- 6) realizacja ustaleń planu nie może prowadzić do pogorszenia istniejących warunków aerosanitarnych zarówno na obszarze objętym planem, jak i na terenach sąsiednich;
- 7) zagospodarowanie powierzchni działki budowlanej w sposób zabezpieczający sąsiednie nieruchomości oraz drogi przed wpływem wód opadowych i roztopowych na działki sąsiednie;
- 8) gromadzenie i usuwanie odpadów stałych musi odbywać się zgodnie z obowiązującymi przepisami odrębnymi, z uwzględnieniem selektywnej zbiórki odpadów;
- 9) nakaz stosowania technologii niskoemisyjnych lub nieemisyjnych do celów grzewczych w budynkach.

Rozdział 4.

Zasady kształtowania zabudowy oraz wskaźniki zagospodarowania terenu

§ 11. Zasady kształtowania zabudowy oraz wskaźniki zagospodarowania terenu określono w ustaleniach szczegółowych niniejszej uchwały.

Rozdział 5.

Granice i sposoby zagospodarowania terenów lub obiektów podlegających ochronie, ustalonych na podstawie odrębnych przepisów, w tym terenów górniczych, a także obszarów szczególnego zagrożenia powodzią oraz obszarów osuwania się mas ziemnych

§ 12. 1. Obszar objęty planem zlokalizowany jest w granicach Gowidlińskiego Obszaru Chronionego Krajobrazu, dla którego obowiązują przepisy odrębne.

2. Obszar objęty planem zlokalizowany jest w granicach otuliny Kaszubskiego Parku Krajobrazowego, dla którego obowiązują przepisy odrębne.

Rozdział 6.

Szczegółowe zasady i warunki procedury scalania i podziału nieruchomości objętych planem miejscowym

§ 13. 1. W zakresie warunków scalania i podziału działek budowlanych ustala się:

- 1) minimalną powierzchnię dla nowo wydzielonych działek budowlanych: 900m²;
- 2) minimalną szerokość frontu dla nowo wydzielanych działek budowlanych: 20m lub zgodnie z rysunkiem planu;
- 3) kąt położenia granic działek w stosunku do pasa drogowego: 90° z tolerancją do 5% lub zgodnie z rysunkiem planu.

2. Ustalenia ust. 1 nie dotyczą działek wydzielanych dla stacji transformatorowych, przepompowni ścieków lub innych tego typu urządzeń infrastruktury technicznej oraz dróg wewnętrznych.

Rozdział 7.

Szczególne warunki zagospodarowania terenów oraz ograniczenia w ich użytkowaniu, w tym zakaz zabudowy

§ 14. Wszelkie projektowane obiekty o wysokości równiej i wyższej od 50 m n.p.t. przed wydaniem decyzji o pozwoleniu na budowę, podlegają zgłoszeniu do Szefostwa Służby Ruchu Lotniczego Sił Zbrojnych RP.

Rozdział 8.

Zasady modernizacji, rozbudowy i budowy systemów komunikacji

§ 15. 1. Obsługę komunikacyjną ustala się z istniejącej drogi publicznej klasy dojazdowej dla której w planie przewidziano poszerzenie oraz projektowanej drogi wewnętrznej, zgodnie z rysunkiem planu.

2. Powiązanie komunikacyjne obszaru planu z istniejącym, zewnętrznym układem komunikacyjnym zapewnia droga publiczna gminna klasy dojazdowej (ul. Zalesie), która łączy się z publiczną drogą gminną klasy dojazdowej (ul. Gryfa Pomorskiego), zgodnie z rysunkiem planu.

3. W zakresie zapewnienia miejsc parkingowych ustala się:

- 1) minimalną liczbę miejsc postojowych w zależności od rodzaju zabudowy:
 - a) dla budynków mieszkalnych: 2 miejsca postojowe/1 lokal mieszkalny, przy czym jedno z miejsc może być zrealizowane w garażu,
 - b) dla lokali usługowych w budynkach mieszkalnych: 1 miejsce postojowe/ każde rozpoczęte 50m² powierzchni użytkowej usług i 1 miejsce postojowe na 2 zatrudnionych;
- 2) dla każdego obiektu wymagana jest sumaryczna liczba stanowisk wynikająca z pkt 1;
- 3) miejsca postojowe należy przewidzieć w granicach działki budowlanej;
- 4) zapewnienie minimalnej liczby miejsc postojowych dla pojazdów zaopatrzonych w kartę parkingową w odniesieniu do ogólnej liczby miejsc postojowych ustalonych zgodnie z pkt. 1:
 - a) 1 miejsce, jeżeli ogólna liczba miejsc postojowych wynosi 4 – 20,
 - b) 2 miejsca, jeżeli ogólna liczba miejsc postojowych wynosi powyżej 20.

Rozdział 9.

Zasady modernizacji, rozbudowy i budowy systemów infrastruktury technicznej

§ 16. 1. W zakresie zaopatrzenia w wodę ustala się:

- 1) zaopatrzenie całego obszaru planu z sieci wodociągowej;
- 2) dopuszcza się korzystanie z indywidualnych ujęć wody do czasu rozbudowy sieci wodociągowej. Po jej rozbudowie ustala się obowiązek przyłączenia do sieci;
- 3) wodę dla celów p.poż. w ilości zgodnej z obowiązującymi przepisami prawa, należy zapewnić z istniejącej i projektowanej sieci wodociągowej, uzbrojonej w hydranty lub z innych źródeł zgodnie z przepisami odrębnymi.

2. W zakresie zaopatrzenia w energię elektryczną ustala się:

- 1) zasilanie energetyczne obszaru objętego planem z istniejących w sąsiedztwie i projektowanych linii elektroenergetycznych;
- 2) dopuszcza się budowę, przebudowę i rozbudowę sieci elektroenergetycznych niskich i średnich napięć wyłącznie jako sieci kablowych.

3. W zakresie zaopatrzenia w energię cieplną ustala się zasilanie w ciepło z systemów grzewczych na paliwa charakteryzujące się niskimi wskaźnikami emisji z wykorzystaniem urządzeń o wysokim stopniu sprawności.

4. Do zaopatrzenia w energię cieplną i elektryczną dopuszcza się wykorzystanie odnawialnych źródeł energii w formie mikroinstalacji, za wyjątkiem przydomowych elektrowni wiatrowych.

5. W zakresie zaopatrzenia w gaz:

- 1) dopuszcza się zaopatrzenie w gaz dla celów bytowych lub grzewczych z indywidualnych źródeł;
- 2) dopuszcza się realizację sieci gazowej wraz z niezbędnymi elementami tej sieci w celu gazyfikacji obszaru;
- 3) należy zachować normatywne odległości projektowanych urządzeń i obiektów od sieci gazowej na podstawie przepisów odrębnych.

6. W zakresie odprowadzenia ścieków sanitarnych ustala się:

- 1) nakaz odprowadzenia ścieków sanitarnych do kolektorów sanitarnych;

2) dopuszcza się indywidualne, szczelne, bezodpływowe zbiorniki na ścieki do czasu rozbudowy kanalizacji sanitarnej oraz przydomowe oczyszczalnie ścieków.

7. W zakresie odprowadzenia wód opadowych i roztopowych ustala się:

- 1) odprowadzenie wód opadowych i roztopowych zgodnie z przepisami odrębnymi;
- 2) wody opadowe i roztopowe z dachów obiektów budowlanych należy zagospodarować w granicach działki;
- 3) należy stosować rozwiązania techniczne, technologiczne i organizacyjne gwarantujące zabezpieczenie przed zanieczyszczeniem warstwy wodonośnej;
- 4) należy zabezpieczyć odpływ wód opadowych w sposób chroniący teren przed erozją wodną oraz zaleganiem wód opadowych.

8. W zakresie infrastruktury telekomunikacyjnej ustala się:

- 1) uzbrojenie w zakresie usług telekomunikacyjnych w oparciu o istniejącą i projektowaną sieć telekomunikacyjną;
- 2) przy opracowaniu projektów budowlanych uwzględnić istniejącą infrastrukturę telekomunikacyjną, od której należy zachować odległość zgodnie z przepisami odrębnymi;
- 3) linie telekomunikacyjne projektować jako podziemne.

9. W zakresie gospodarowania odpadami stałymi: zgodnie z obowiązującymi przepisami.

§ 17. 1. Dopuszcza się budowę, przebudowę, rozbudowę i modernizację infrastruktury technicznej.

2. Nowe sieci infrastruktury technicznej należy realizować w liniach rozgraniczających dróg.

3. W przypadku braku możliwości realizacji sieci infrastruktury technicznej w liniach rozgraniczających dróg, dopuszcza się realizację tych sieci na pozostałych terenach wydzielonych liniami rozgraniczającymi z uwzględnieniem istniejącej i projektowanej zabudowy oraz w sposób nieograniczający podstawowego przeznaczenia tych terenów.

DZIAŁ III.

Ustalenia szczegółowe

§ 18. Dla terenów: **1-MN** (o powierzchni ok. 0,76 ha) oraz **2-MN** (o powierzchni ok. 0,57 ha), oznaczonych na rysunku planu obowiązują następujące ustalenia:

1. Przeznaczenie terenu: teren zabudowy mieszkaniowej jednorodzinnej. Dopuszcza się lokalizację usług nieuciążliwych w budynkach mieszkalnych jednorodzinnych, zgodnie z obowiązującymi przepisami prawa.

2. Zasady kształtowania nowej zabudowy oraz wskaźniki zagospodarowania terenu:

- 1) forma zabudowy: wolnostojąca;
- 2) linie zabudowy: nieprzekraczalna linia zabudowy w odległości 6m od linii rozgraniczającej poszerzenia drogi publicznej klasy dojazdowej oraz w odległości 6m od linii rozgraniczających drogi wewnętrznej, zgodnie z załącznikiem graficznym. Należy zachować odległość od granicy lasu zgodną z przepisami odrębnymi;
- 3) maksymalna powierzchnia zabudowy (dla działki budowlanej): 30%;
- 4) maksymalny wskaźnik intensywności zabudowy: 0,9, w tym dla kondygnacji naziemnych 0,6;
- 5) minimalny wskaźnik intensywności zabudowy: 0,07;
- 6) minimalna powierzchnia działki budowlanej: 900m²;
- 7) minimalny udział procentowy powierzchni biologicznie czynnej: 50%;
- 8) liczba kondygnacji nadziemnych:

- a) dla budynków mieszkalnych: do 2, w tym poddasze;
 - b) dla budynków gospodarczych i garażowych: 1;
- 9) dopuszcza się jedną kondygnację podziemną;
- 10) wysokość zabudowy:
- a) dla budynków mieszkalnych: nie więcej niż 9m,
 - b) dla budynków gospodarczych i garażowych: nie więcej niż 6m;
- 11) maksymalny poziom posadowienia posadzki parteru: 0,5m;
- 12) pokrycie elewacji oraz geometria i pokrycie dachu: zgodnie z § 8.
3. Zasady budowy systemów komunikacji oraz minimalna liczba miejsc postojowych: zgodnie z § 15.
4. Ustala się stawkę procentową, na podstawie której ustala się opłatę, o której mowa w art. 36 ust. 4 ustawy, w wysokości 15%.

§ 19. Dla terenów: **01-KDD(p)** i **02-KDD(p)**, oznaczonych na rysunku planu obowiązują następujące ustalenia:

- 1. Przeznaczenie terenu: teren drogi publicznej klasy dojazdowej (poszerzenie).
- 2. Szerokość w liniach rozgraniczających terenu: zgodnie z rysunkiem planu.
- 3. Ustala się stawkę procentową, na podstawie której ustala się opłatę, o której mowa w art. 36 ust. 4 ustawy, w wysokości 0%.

§ 20. Dla terenu **03-KDW**, oznaczonego na rysunku planu obowiązują następujące ustalenia:

- 1. Przeznaczenie terenu: teren drogi wewnętrznej.
- 2. Szerokość w liniach rozgraniczających terenu: minimum 10m, zgodnie z rysunkiem planu.
- 3. Ustala się stawkę procentową, na podstawie której ustala się opłatę, o której mowa w art. 36 ust. 4 ustawy, w wysokości 5%.

DZIAŁ IV. Ustalenia końcowe

§ 21. 1. Traci moc *Uchwała Nr XIII/152/11 Rady Gminy Sierakowice, z dnia 13 grudnia 2011 r. w sprawie uchwalenia miejscowego planu zagospodarowania przestrzennego rejonu wsi Sierakowice, w granicach obszaru objętego niniejszym planem.*

- 2. Wykonanie uchwały powierza się Wójtowi Gminy Sierakowice.

3. Niniejsza uchwała wchodzi w życie po upływie 14 dni od dnia ogłoszenia jej w Dzienniku Urzędowym Województwa Pomorskiego.


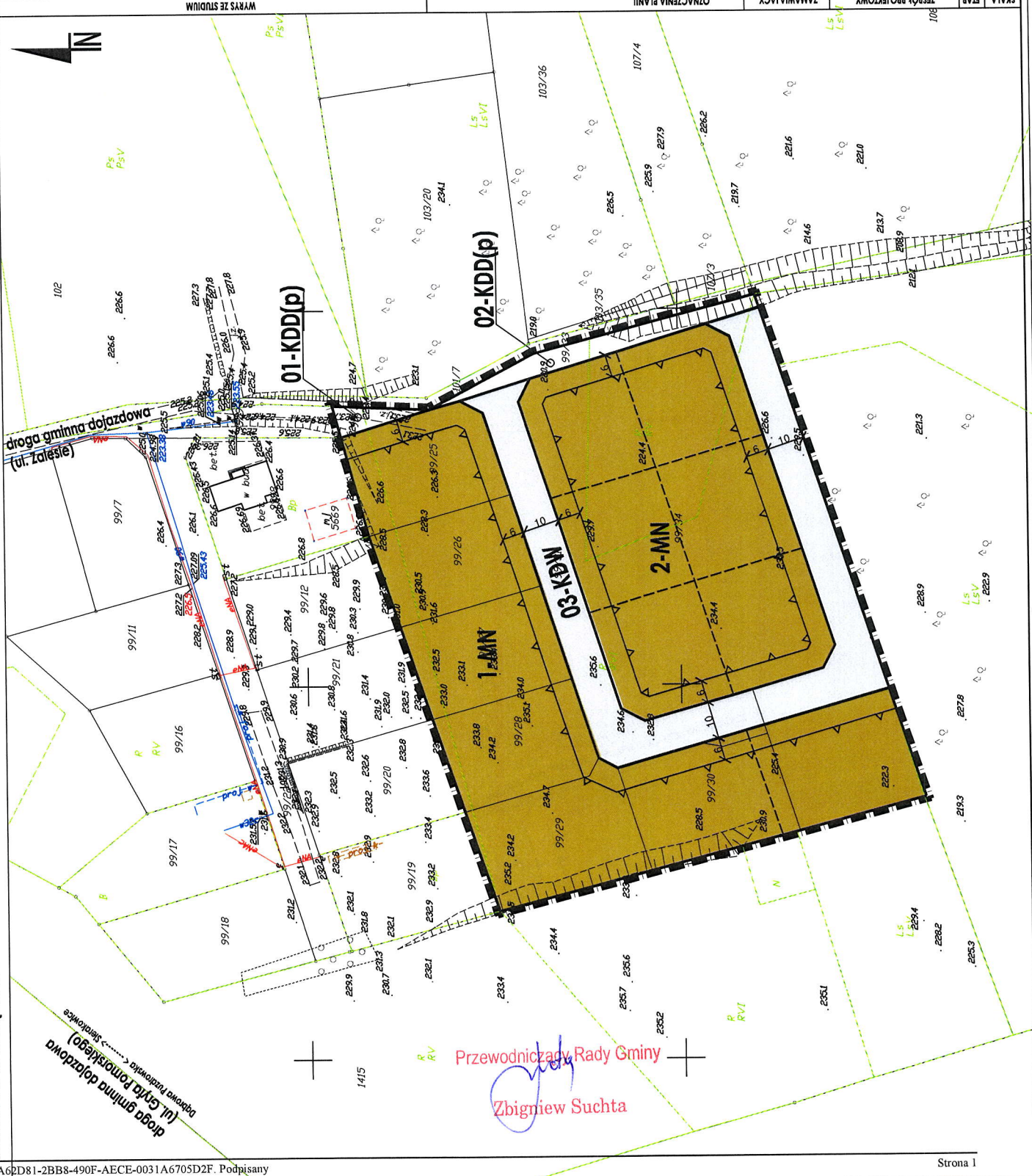
Przewodniczący Rady
Gminy


Zbigniew Suchta

**PROJEKT MIEJSCOWEGO PLANU ZAGOSPODAROWANIA PRZESTRZENNEGO DLA DZIAŁKI OZNACZONEJ NR EW. 99/24,
POŁOŻONEJ W OBRĘBIE EWIDENCYJNYM 0013 SIERAKOWICIE, GMINA SIERAKOWICIE**

SKALA 1:1000

Załącznik nr 1
do Uchwały Nr XLVIII/622/18
Rady Gminy Sierakowice
z dnia 6 listopada 2018r.



ZNACZENIA STUDIUM

	granica obszaru objętego planem
	obszar A - obszar intensywnego rozwoju wietabnicznego
	granica i obszar Gminnego Obszaru Chronionego Krajobrazu
	tereny leśne i zadrzewione
	obszary cenne przyrodniczo i krajoznawcze
	stanowiska archeologiczne
	drogi gminne
	drogi wewnętrzne
	granice obrębów geodezyjnych

1. OZNACZENIA OGÓLNE, BEZDACE USTALENIAMI OSOBIWIAUACMI PLANU:

- Oznaczenia ogólnie**
 - granica obszaru objętego planem
 - linia rozgraniczająca tereny o różnym przeznaczeniu lub różnych zasadach zagospodarowania
 - symbol cieków - numeracja cieków
 - symbol terenu - planowanie terenu
 - wymiar w metrach
- Oznaczenia określające warunki, zasady i standardy i strukturalizacji zabudowy i zagospodarowania terenu**
 - nieprzekraczalna linia zabudowy
 - Przeznaczenie terenu
- Przeznaczenie terenu**
 - tereny zabudowy mieszkaniowej jednorodzinnej
 - tereny drogi publicznej klasy dojazdowej (poszerzenie)
 - teren drogi wewnętrznej

II. OZNACZENIA INFORMACYJNE, NIEBEZDACE USTALENIAMI PLANU:

- proponowane linie podziału na działki



mgr Filip Sokolowski - główny projektant,
uprawniony projektant w planowaniu przestrzennym
/Dz.U. z 2017 r. poz. 1073 art. 5 pkt 3/
mgr Anna Łączkowska-Sokolowska - planowanie przestrzenne,
uprawniony projektant w planowaniu przestrzennym
/Dz.U. z 2017 r. poz. 1073 art. 5 pkt 3/
mgr Kamila Smytkowska - planowanie przestrzenne
mgr Katarzyna Kuszałek - prognoza oddziaływania na środowisko
mgr Marek Buchowski - prognoza skutków finansowych

UCHWALENIE PLANU - LISTOPAD 2018r.
SKALA 1:1000
0 10 20 30 40 50m

Załącznik Nr 2 do uchwały Nr XLVII/622/18
Rady Gminy Sierakowice
z dnia 6 listopada 2018 r.

Rozstrzygnięcie o sposobie rozpatrzenia uwag do projektu planu

Do projektu planu nie wpłynęły uwagi w trybie art. 17 pkt 11 i art. 18 ustawy z dnia 27 marca 2003 r. o planowaniu i zagospodarowaniu przestrzennym (t.j. Dz. U. z 2018 r. poz. 1945).

Przewodniczący Rady
Gminy


Zbigniew Suchta

Załącznik Nr 3 do uchwały Nr XLVII/622/18

Rady Gminy Sierakowice

z dnia 6 listopada 2018 r.

Rozstrzygnięcie o sposobie realizacji zapisanych w planie inwestycji z zakresu infrastruktury technicznej oraz zasad ich finansowania

SPOSOBY REALIZACJI INWESTYCJI Z ZAKRESU INFRASTRUKTURY TECHNICZNEJ DLA TERENU OBJĘTEGO PLANEM

1. Obszar planu zlokalizowany jest w granicach obowiązywania *Miejscowego planu zagospodarowania przestrzennego rejonu wsi Sierakowice przyjętego Uchwałą Nr XIII/152/11 Rady Gminy Sierakowice, z dnia 13 grudnia 2011 roku*. Jest to obszar niezabudowany. W sąsiedztwie obszaru przebiegają sieci infrastruktury technicznej (za wyjątkiem kanalizacji). Zagospodarowanie terenu objętego planem jak i terenów sąsiednich powinno być realizowane w sposób umożliwiający spójne przygotowanie poszczególnych terenów w zakresie obsługi komunikacyjnej i infrastrukturalnej. Oznacza to:

- 1) dzielenie obszarów rozwojowych na fragmenty pozwalające na skoordynowany rozwój zabudowy i wykonanie infrastruktury technicznej i komunikacyjnej,
- 2) wyznaczanie terenów do zainwestowania winno być oparte o ocenę dostępności do infrastruktury i obsługi komunikacyjnej, zaczynając od terenów już uzbrojonych, następnie przeznaczając do zainwestowania tereny w bezpośrednim sąsiedztwie uzbrojonych obszarów istniejącej zabudowy, w dalszej kolejności tereny w sąsiedztwie dróg i terenów już zabudowanych, do których doprowadzenie infrastruktury jest możliwe w przewidywanej perspektywie zagospodarowania przedmiotowego terenu,
- 3) terminy dopuszczania terenów do zainwestowania powinny być zgodne z etapowaniem rozwoju infrastruktury technicznej i możliwościami budżetowymi właściwych organów administracji publicznej, zgodnie z przepisami o finansach publicznych.

2. Na terenie objętym planem nie przewiduje się wydzielenia publicznych dróg gminnych.

3. Zaleca się bieżące koordynowanie realizacji programów modernizacji i rozbudowy infrastruktury technicznej.

4. Zaleca się stosowanie zasady realizacji przedsięwzięć kompleksowych, łączących wykonawstwo robót drogowych oraz urządzeń technicznych związanych z drogą z innymi branżami infrastruktury technicznej, co pozwala uzyskać oszczędności na części wspólnej robót oraz rozwiązać problem kolizji technicznych. Podejmując decyzje o budowie infrastruktury, trzeba się jednak kierować rachunkiem ekonomicznym i uruchamiać takie programy, które zapewniają uzyskiwanie określonego potencjału infrastruktury przy możliwie najniższych nakładach jednostkowych. Chodzi o wybór takich rozwiązań i programów budowy, udoskonalień lub rozbudowy infrastruktury, które dają gwarancje możliwie szybkiej realizacji całego zamierzenia i stworzenie korzystnej sytuacji lokalizacyjnej.

ZASADY FINANSOWANIA INWESTYCJI Z ZAKRESU INFRASTRUKTURY TECHNICZNEJ

Źródła finansowania inwestycji z zakresu infrastruktury mogą stanowić: środki pochodzące z budżetu Gminy (środki własne), środki pomocowe, partycypacja inwestorów w kosztach budowy. Będzie to realizowane za pomocą montażu finansowych, ogólnie przyjętej metody konstruowania budżetu projektów.

Programy realizujące poszczególne cele powinny zostać podzielone na projekty realizujące zamknięte zadania, w ramach których jednoznacznie można skalkulować koszty oraz ściśle zdefiniować efekty na poszczególnych etapach realizacji. Dla tak skonstruowanych projektów można ubiegać się

dofinansowanie ze środków pomocowych (UE, Narodowego Funduszu Ochrony Środowiska, Ekofunduszu).

Finansowanie inwestycji z zakresu infrastruktury technicznej (w tym dla terenu objętego planem miejscowym):

- I.** Opracowanie wieloletniego planu finansowego zapewniającego realizację inwestycji z zakresu infrastruktury technicznej, stanowiącego podstawę konstruowania budżetów rocznych.
- II.** Wynegocjowanie i zawarcie z partnerami publicznymi i prywatnymi umów na współfinansowanie zapisanych w wieloletnim planie finansowym przedsięwzięć będących podstawą budowy montażu finansowych niezbędnych do realizacji inwestycji.
- III.** Zapewnienie finansowania programów lokalnych, w takim stopniu, aby gmina posiadała udział własny niezbędny do ubiegania się ośrodki pomocowe.
- IV.** Wsparcie finansów gminy środkami zewnętrznymi (kredytami, pożyczkami, dotacjami, emisją obligacji), w celu zapewnienia środków na szczególnie kosztowne w realizacji projekty, np. w zakresie infrastruktury technicznej i drogownictwa.

Zasady prowadzenia polityki finansowej:

- I.** Konstruowanie rocznych budżetów powinno odbywać się w kontekście wieloletniej polityki finansowej gminy, nastawionej na realizację inwestycji z zakresu infrastruktury technicznej.
- II.** Źródła finansowe związane z korzyściami opracowanego miejscowego planu zagospodarowania przestrzennego powinny być przeznaczone na rozwój przestrzenny i infrastrukturalny.

Przewodniczący Rady
Gminy


Zbigniew Suchta

Uzasadnienie

Podstawą prawną do sporządzenia niniejszego uzasadnienia jest art. 15 ust. 1 ustawy o planowaniu i zagospodarowaniu przestrzennym (t.j. Dz. U. z 2018 r. poz. 1945), zwanej dalej „*upizp*”.

Obszar planu zlokalizowany jest w granicach obowiązywania *Miejscowego planu zagospodarowania przestrzennego rejonu wsi Sierakowice przyjętego Uchwałą Nr XIII/152/11 Rady Gminy Sierakowice, z dnia 13 grudnia 2011 roku*. Zgodnie z ustaleniami tego planu przedmiotowy obszar przeznaczony jest pod teren cmentarza (symbol C.32.ZC), teren drogi publicznej (symbol C.KD.D.07) oraz teren biologicznie czynny – strefę ograniczeń dla zagospodarowania lokalizowanego w sąsiedztwie cmentarza o szerokości 50 m od granicy działki cmentarza.

Przewidywane w planie rozwiązania nie naruszają ustaleń „Studium uwarunkowań i kierunków zagospodarowania przestrzennego Gminy Sierakowice”, z dnia 30 czerwca 2017 r., (Uchwała Rady Gminy Sierakowice Nr XXXIII/384/17).

W trakcie procedowania miejscowego planu zagospodarowania przestrzennego przedmiotowa działka o nr ew. 99/24 położona w obrębie ew. 0013 Sierakowice uległa podziałowi, w wyniku którego powstały działki o numerach: 99/25, 99/26, 99/27, 99/28, 99/29, 99/30, 99/31, 99/32, 99/33, 99/34.

Celem sporządzenia przedmiotowego miejscowego planu zagospodarowania przestrzennego jest zmiana przeznaczenia części terenu z projektowanego cmentarza na zabudowę mieszkaniową jednorodzinną i ustalenie spójnych zasad zabudowy i zagospodarowania dla przedmiotowej nieruchomości.

Procedura sporządzenia niniejszego planu prowadzona jest na podstawie art. 18 ust. 2 pkt 5 i art. 40 ust. 1 ustawy z dnia 8 marca 1990 r. o samorządzie gminnym (t.j. Dz. U. z 2017 r. poz. 1875 z późn. zm.) oraz art. 20 *upizp* oraz w związku z Uchwałą Nr XXXV/441/17 Rady Gminy Sierakowice, z dnia 17 października 2017 roku w sprawie przystąpienia do sporządzenia miejscowego planu zagospodarowania przestrzennego dla działki oznaczonej nr ew. 99/24, położonej w obrębie ewidencyjnym 0013 Sierakowice, gmina Sierakowice.

Plan uzyskał wszelkie niezbędne opinie i uzgodnienia wynikające z art. 17 pkt 6 *upizp*. W dniach od 17.09.2018 r. do 09.10.2018 r. plan został wyłożony do publicznego wglądu, a dyskusja publiczna nad zawartymi w nim rozwiązaniami odbyła się 01.10.2018 r. w siedzibie Urzędu Gminy Sierakowice. W terminie do 24.10.2018 r. można było składać uwagi do ww. projektu planu. W wyznaczonym terminie żadne uwagi nie spłynęły.

Zakres sporządzanego miejscowego planu odpowiada problematyce wyszczególnionej w art. 15 ust. 2 i 3 *upizp*. Treść merytoryczna uwzględnia wymogi obowiązujących przepisów, zamierzenia inwestycyjne względem terenów objętych planem, ale również wnioski składane w toku prowadzonej procedury planistycznej.

Ustalenia miejscowego planu uwzględniają wymogi wynikające z art. 1 ust 2 pkt. 1-5 *upizp* poprzez ustalenie zasad ochrony i kształtowania ładu przestrzennego, zasad ochrony środowiska, przyrody i krajobrazu oraz zasad kształtowania krajobrazu. Ponadto wpływ ustaleń planu na poszczególne komponenty środowiska został poddany ocenie w prognozie oddziaływania na środowisko sporządzonej w toku trwania procedury planistycznej. Zapisy planu zostały także poddane ocenie m.in. pod względem wpływu na zdrowie i bezpieczeństwo ludzi. Poszczególne ustalenia planu, jak i prognoza oddziaływania na środowisko zostały pozytywnie zaopiniowane przez Regionalną Dyрекcję Ochrony Środowiska oraz Państwowy Powiatowy Inspektorat Sanitarny.

Zgodnie z art. 1 ust 2 pkt. 6 *upizp* plan uwzględnia walory ekonomiczne przestrzeni i zróżnicowanie wartości nieruchomości, czego odzwierciedleniem jest ustalenie w planie stawki procentowej od wzrostu wartości nieruchomości.

Przy ustalaniu funkcji terenu, a także parametrów zabudowy brano pod uwagę prawo własności zgodnie z art. 1 ust. 2 pkt. 7 *upizp*. Ponad to samo podjęcie uchwały w sprawie przystąpienia do

sporządzenie przedmiotowego planu było wyrazem respektowania prawa własności. Właściciel nieruchomości złożył wniosek o zmianę planu w celu zmiany zasad zagospodarowania przedmiotowej działki.

W celu weryfikacji wpływu ustaleń planu na potrzeby obronności i bezpieczeństwa państwa (art. 1 ust.2 pkt. 8 *upizp*), plan został przesłany do uzgodnienia z właściwymi organami wojskowymi, ochrony granic oraz bezpieczeństwa Państwa, zgodnie z art. 17 pkt. 6 lit. b.

Zgodnie z art. 1 ust 2 pkt. 9 *upizp* w planowaniu i zagospodarowaniu przestrzennym należy uwzględnić potrzeby interesu publicznego. Ustalenia planu wpłyną na poprawę estetyki i bezpieczeństwa terenu objętego granicami opracowania projektu planu. Przyczynią się do poprawy funkcjonalności tego terenu jak i obszarów sąsiednich.

W par. 16 projektu planu zawarte są ustalenia dotyczące modernizacji, rozbudowy i budowy systemów infrastruktury technicznej. Zapisy planu regulują kwestię zabezpieczenia ludności w wodę, energię elektryczną, energię cieplną, gaz, łącza telefoniczne. Ustalenia par. 16 dotyczą również kwestii odprowadzenia ścieków sanitarnych, wód opadowych i roztopowych. Wypełniają one wymogi zawarte w art. 1 ust. 2 pkt. 10 *upizp*.

Zgodnie z art. 1 ust 2 pkt. 11 i 12 *upizp* procedura sporządzenia projektu planu była prowadzona w sposób jawny i przejrzysty z wykorzystaniem środków komunikacji elektronicznej. Udział społeczeństwa został zapewniony w zakresie wynikającym z obowiązujących przepisów prawa.


Przy ustalaniu przeznaczenia terenu i zasad jego zagospodarowania wzięto pod uwagę dotychczasowe jego przeznaczenie, uwarunkowania funkcjonalno-przestrzenne, interes publiczny i prywatny, a także wnioski zebrane w toku prowadzonej procedury planistycznej.

Podjęcie uchwały w sprawie przystąpienia do sporządzenia przedmiotowego projektu planu jest wyrazem efektywnego gospodarowania przestrzenią, zmierzającego do lepszego wykorzystania terenów poprzez wprowadzanie zróżnicowanych funkcji lecz wzajemnie się uzupełniających.

Przedmiotowa uchwała jest zgodna z wynikami analizy, o której mowa w art. 32 ust 1 ustawy o planowaniu i zagospodarowaniu przestrzennym, zaopiniowanej przez Gminną Komisję Urbanistyczno - Architektoniczną, na posiedzeniu w dniu 25 października 2018 r.

Uchwalenie przedmiotowego planu uznaje się za korzystne dla gminy. Głównym składnikiem dochodu Gminy z tytułu miejscowego planu będą wpływy z podatku od nieruchomości. Oceniając wpływ niniejszego planu na finanse publiczne, w tym budżet gminy należy podkreślić, że koszty związane z realizacją jego ustaleń będą relatywnie niskie w stosunku do korzyści, jakie będą wynikały z realizacji jego ustaleń.

Przewodniczący Rady Gminy


Zbigniew Suchta