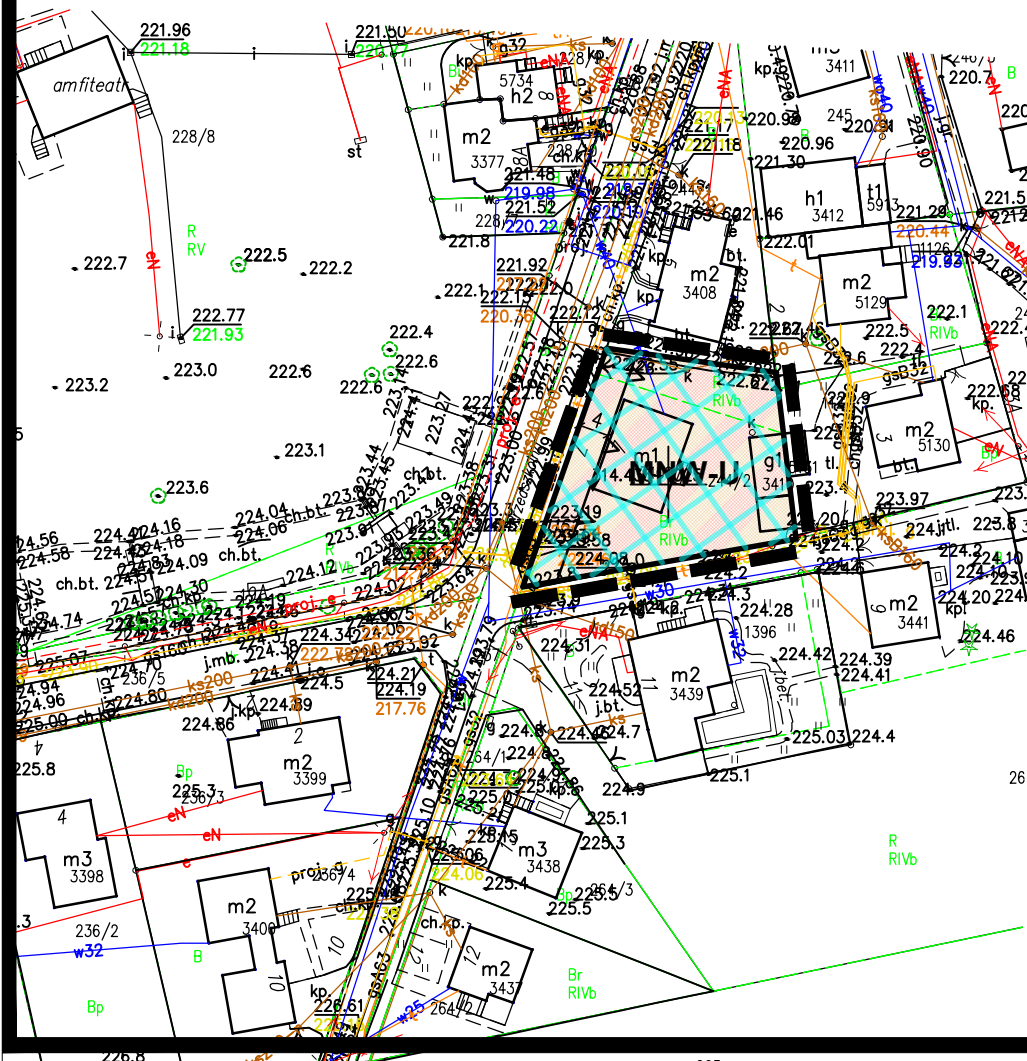


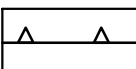



PROGNOZA ODDZIAŁYWANIA NA ŚRODOWISKO


MIEJSCOWY PLAN ZAGOSPODAROWANIA PRZESTRZENNEGO DLA DZIAŁKI OZNACZONEJ NR EW. 244/2, POŁOŻONEJ W OBRĘBIE EWIDENCYJNYM 0013 SIERAKOWICE, GMINA SIERAKOWICE

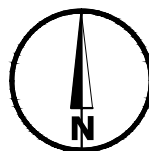


OZNACZENIA PLANU

-  granica obszaru objętego miejscowym planem zagospodarowania przestrzennego
-  linie rozgraniczające tereny o różnym przeznaczeniu lub różnych zasadach zagospodarowania
-  nieprzekraczalna linia zabudowy
-  teren zabudowy mieszkaniowej jednorodzinnej wolnostojącej lub/i usług

Ocena oddziaływania na środowisko:

-  tereny wskazane do adaptacji funkcji mieszkaniowej. Nie prognozuje się powstania nowych znaczących oddziaływań na środowisko lub uciążliwości. Tereny położone w granicach otuliny Kaszubskiego Krajobrazowego.



CKK OPRACOWANIE:
MGR. INŻ. ARKADIUSZ ŚWIDER
ARCHITEKCI GDYNIA, PAŹDZIERNIK 2023 R.